MALA

Ox 106-111 Corredores Maladeta.indd 106 4/23/2013 12:32:36 PM

DETA

10 Propuestas a lo más alto

El Aneto, la Maladeta, la "más alta". Allá donde la cordillera toca el cielo, donde nace y muere cada invierno, unos pocos metros cuadrados sobre los que se puede respirar el fino aire de los "3.400": majestuosa, señorial, brillante, una gran montaña para mostrarnos el Pirineo en su máximo resplandor. Un verdadero paraíso para la práctica del montañismo en todas sus categorías, y en especial, un terreno muy interesante para los amantes de la escalada de corredores de nieve y mixto.

Texto y fotos: Pako Crestas.
pakocrestas.com/pyrene-ice

Ox 106-111 Corredores Maladeta.indd 107 4/23/2013 12:32:40 PM

El macizo en sí presenta un gran abanico de posibilidades, diferentes vertientes con orientaciones y aproximaciones diversas. Una buena excusa para deambular por los grandes valles, alguno de ellos con aproximaciones considerables. Pirineismo en su máxima esencia.

No nos esperan grandes vertientes, a pesar de que alguna de ellas puede presumir de un aspecto desafiante, como la oeste del Pico Maldito o la Norte de Margarida, los desniveles raramente rayan superan los 300 metros. No pueden, por tanto, compararse con las empresas que nos brindan otros macizos como el Vignemale, la Sierra de Telera, la Forato o Gavarnie. No obstante la enorme altitud y el hecho de que los pies de vías estén alguno de ellos por encima de los 3.000 m, nos garantiza nieve hasta muy entrada la estación, según el año hasta podremos arañar unos días al verano.

¡Qué agradables son las escaladas primaverales!, ¡qué dicha notar el aire cálido en la cresta!, ¡qué lejos parecen los días ventosos del invierno! Tras la escalada, en el fondo de los valles, al pie de las lenguas de nieve humedecida que parece fundirse por momentos, nos esperan los verdes prados, las florecidas colinas, el agua estridente que se cuela por doquier llamando a la vida a gritos, a boca abierta. Los pajarillos viven en una fiesta eterna y el escalador descansa, reposando tras la obligatoria madrugada, contento de haber deleitado la mejor nieve y haber regresado antes que la inevitable tormenta traiga el llanto de la tarde.

Ya hace años el sabio Antonio, guarda del único refugio guardado de la montaña, me dijo que la temporada de corredores de nieve en la Maladeta empieza en marzo hasta que llega el verano… y quién mejor conocerá el macizo que quien ha hecho de la más alta su hogar, su ancla en el mundo.

Los corredores del macizo de la Maladeta, a la sazón, cuentan con una historia escrita en mayúsculas. Desprenden el aire ya irreal de los pretéritos tiempos de los pioneros. Algunos de ellos centenarios, donde no faltan las firmas ilustres de los más grandes y emblemáticos escaladores de la época dorada del pirineismo: Arlaud, los hermanos Cadier, Brulle, Passet, Estasen, Escudier y un largo etcétera. La historia sólo se escribe una vez, y por mucho que nos movamos e intentemos sacar jugo al limón, la versión original de una película es la que vale, y todo el resto son refritos. Entre las joyas clásicas, el corredor Estasen, que sirvió para unir hasta la eternidad el hombre, el nombre y la montaña, al igual que el corredor Arlaud del Pico Maldito, sin duda la mejor empresa alpina del "irrepetible". Os presentamos una selección de varias vertientes y sus corredores más representativos, para disfrutar de este magnífico entretiempo para escalar en nieve en la altura que es la primavera. Todas ellas requieren madrugar, largas aproximaciones y gusto por la soledad, y a cambio nos premiarán con la esencia básica del buen hacer del pirineismo; aquella poesía interior para la cual no existen palabras certeras ni frases contenidas, tan sólo la plenitud de la contemplación, el diálogo del silencio y la vacua plenitud de la espiritualidad.



Ox 106-111 Corredores Maladeta.indd 108 4/23/2013 12:32:46 PM

PICO ANETO 3.404 M · CARA OESTE

Punto de partida: Refugio de Coronas (conocido como la cabaña de pescadores), 1.950 m.

Aproximación: subimos por el Valle de Coronas que nace al norte de la cabaña de pescadores (seguimos durante unos 10 minutos la pista ancha hacia el este, o sea, hacia el valle de Llossars, y enseguida encontramos la senda que sube hacia nuestra izquierda), cartel indicador. Pasamos por el Ibonet de Coronas y los ibones inferior, medio y superior de Coronas, desde donde reorientamos nuestros pasos hacia el N.E., hacia el visible Collado de Coronas. Antes de llegar al mismo localizamos a nuestra derecha la vertiente oeste del Aneto. Contar 3,30 horas de marcha.

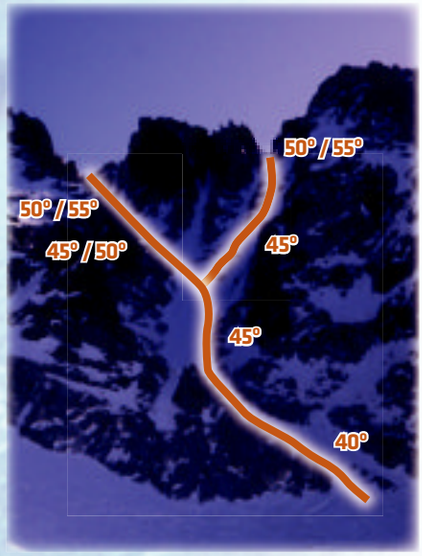

Descenso: por la vía normal hacia el Collado de Coronas el cual traspasaremos (posible II mixto) para volver por el valle por el cual hemos realizado la marcha de aproximación. Calcular también 3,30 horas para el retorno al punto de partida.

Época aconsejable: de noviembre hasta principios de junio.

Observaciones: sin duda la vertiente que mejor conserva la nieve del gigante pirenaico. Escenario imprescindible para cualquier pirineista de corte clásico.

CANAL ESTASEN

Recorrido/dificultad: 200 metros, media de 45°, máximo de 50°, posible 55°

1ª Ascensión: Lluís Estasen y Josep Rovira el julio de 1930.

Características y condiciones: histórica canal de la cordillera. Imprescindible para los amantes del pirineismo histórico. Hace un siglo era practicable durante todo el año. Existen dos ramales, siendo el más cómodo y más transitado el de la izquierda, puesto que nos deja mucho más cerca de la cumbre.

Material útil: personal básico. Opcionalmente algún anclaje de roca.

PICO MARGALIDA 3.241 M · PARED NORTE

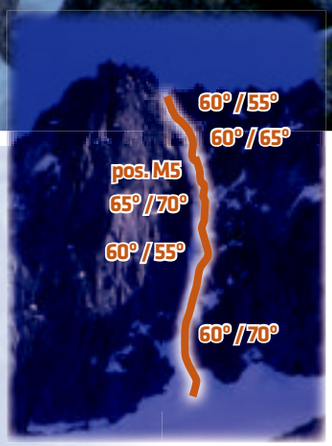

Punto de partida: Plan d'Aigualluts, 2.050 m. Lugar donde podremos acampar. Situado poco por encima del Forau d'Aigualluts. Accesible desde la Besurta (final de la pista asfaltada) en 1 hora de marcha de aproximación. En invierno y principios de primavera la carretera estará cerrada a partir del Hospital de Benasque, donde se inician las pistas de esquí de fondo. En ese caso la aproximación se incrementa casi 2 horas más.

Aproximación: subimos por el valle hacia el S.E hasta las cercanías del Ibón de Barrancs, subimos entonces por interminables laderas nevadas de moderada a poca inclinación hasta el pie de pared. Evidente pero larga marcha. Calcular 3 horas desde el Plan d'Aigualluts.

Descenso: rapelar por el mismo corredor norte. Reuniones instaladas y preparadas para rapelar.

Época aconsejable: dependiendo de la vía. Las difíciles requieren frio y son aconsejables emprenderlas a mediados en invierno o principios de primavera, en cambio el corredor más fácil puede presentar hielo de fusión hasta bien entrada la primavera.

Observaciones: sin duda uno de los lugares más remotos y alpinos de la cordillera. En la pared norte del Margarida hay varios itinerarios rocosos de primera envergadura, entre los que destaca las vías Jiddix y Narayan, de alta dificultad (A2/V+ y A3/V° respectivamente) y abiertas en invierno.

CORREDOR NORTE

Recorrido/dificultad: 220 metros. Máximo 75° y V° en terreno mixto.

1ª ascensión: parece ser que el recorrido coincide con la chimenea –canal abierta por J. Greiler en 1935, no obstante la primera ascensión invernal y en condiciones glaciares la llevaron a cabo Josep Lluís Sasot y Carles Vallés en febrero de 1989.

Características y condiciones: gran clásica de gran ambiente. Sin duda una de las vías de escalada glaciar más cotizadas del Pirineo.

Material útil: 2 – 3 tornillos de hielo, Friends y Tascones.

PICO MIR 3.184 M. - CARA OESTE

Punto de partida: Refugio de la Renclusa. 2.140 m.

Aproximación: 3 horas y media. Salimos en dirección a los lagos de Paderna y subimos en diagonal por interminables cuestas hasta el circo que forman las cumbres y que es bien visible a medida que ganamos altura.

Descenso: crestear hasta la cumbre (II* / 40*) y bajar por la cresta orientada al Diente de Alba (N.O.) En verano la cresta se desciende destrepando grandes bloques, pero con nieve resulta más que aconsejable hacer un breve rápel de 30 m al final (rápel instalado). Del collado situado entre el Pico Mir y el Diente de Alba, descendemos hacia el Este para situarnos de nuevo al pie de la pared. De aquí retomamos los pasos de la marcha de aproximación. Calcular poco más de 3 horas para el descenso.

Época aconsejable: de finales de marzo hasta principios de junio.

Observaciones: pared corta pero remota, con mucho ambiente. Posibilidad de nuevas vías si bien la más evidente es la que se abrió recientemente.

CORREDOR OESTE

Recorrido/dificultad: 200 m. Media de 50 a 55º. Paso intermedio de 60º y largo final de 90º y M4.

1ª ascensión (divulgada): Jordi Vilamajor, Jordi Beneito y Pako Crestas en junio de 2008.

Características y condiciones: canal evidente y mantenida con un tramo final difícil. Roca suelta y hielo inconsistente en la parte final. Muchísimo ambiente alpino. Lástima que no sea más larga.

Material útil: 4 pitones, friends variados y dos tornillos de hielo.

PICO DE VALLIBIERNA 3.056 M- CARA NORTE

Punto de partida: Refugio de Coronas, 1.950 m.

Aproximación: subimos por el camino hacia el valle de Llosars. A los 2.130 m de altura dejamos el camino y seguimos las indicaciones de los hitos que nos llevarán hasta el puente para cruzar el rio de Vallibierna. Una vez situados al sur del curso de las aguas cruzamos una zona de llanos y encaramos la subida evidente hacia la denominada "Canal de Vallibierna", que nos lleva directamente al pie de la pared. Evidente. Calcular de 2,30 a 3 horas.

Descenso: dos alternativas, la más fácil y larga consiste en seguir la cresta hacia el Este y bajar por la vertiente N.E. pasando por el Estany Negre y descendiendo hacia los ibones de Vallibierna, donde, ya hacia el Oeste, volvemos al valle principal. La segunda alternativa, más rápida pero más propensa a aludes, consiste en bajar del Pico Culebras hacia poniente y descender hacia el norte por la pronunciadas pendientes del Barranco de Culebras, en dirección norte, para volver a los planos situados en las proximidades del rio que hemos cruzado durante la marcha de aproximación. Calcular de 2,30 h a 3 para la primera opción y menos de 2 horas para la segunda. Hay que tener en cuenta que entre las cercanas cumbres gemelas del Vallhibierna (3.056 m) y el Pico Culebras (3.051 m) hay el famoso "paso de caballo", un tramo de arista muy afilado.



Época aconsejable: de diciembre a mediados de mayo

Observaciones: bonita pared bien visible desde el refugio de pescadores. Cabe destacar las curiosas formaciones de los sedimentos de la pared, sobre todo en el margen derecho, donde forman las famosas "culebras" de roca.

DIRECTA NORTE AL CULEBRAS

Recorrido/dificultad: 300 m, media de 55º/60º - máxima de 70º/75º y III º

1ª ascensión: Eloi Callado y Pako Crestas, en mayo 2011

Características y condiciones: excelente vía de nieve y hielo directa a la cumbre que empieza por una lengua helada adosada. al zócalo rocoso que más tarde continua en forma de estrecha y vertiginosa goulotte, para ascender más tarde por la vertiente abierta central de la pared. Gran ambiente. Debe tenerse en cuenta que al colada de hielo para acceder a la ruta se forma por fusión. Si la linia helada no está formada, el acceso a la goulotte puede ser muy difícil, sobre roca lisa y con pocas posibilidades de asegurar. La vía va a parar directamente al Pico Culebras, de aquí en nombre.

Material útil: pitones pequeños, friends variados y cintas largas. También pueden ser útiles tornillos de hielo cortos.

Ox 106-111 Corredores Maladeta.indd 110 4/23/2013 12:33:11 PM

PICO DE LA MALADETA

3.308 M - CARA NORTE



Punto de partida: Refugio Renclusa. 2.140 m.

Aproximación: por la vía normal de la Maladeta que asciende hacia el Portillón Superior y, sin necesidad de traspasar el mismo, continúa ascendiendo hacia el sur por el Glaciar de la Maladeta. Antes de llegar a la subida del paso de la Rimaya nos desviamos hacia la izquierda hasta el pie de pared. Evidente. Calcular poco más de 3 horas.

Descenso: crestear hacia el oeste, tendencia S.O. para llegar al Collado de la Rimaya, de donde descenderemos por pendientes de 45º hasta el glaciar, donde coincidimos con los pasos de la aproximación.

Época aconsejable: de febrero a junio

Observaciones: una de las vertientes más longevas en la conservación de nieve de la cordillera.

CORREDOR NORTE

Recorrido/dificultad: 150 m. Máximo 55º M y II º

1ª ascensión divulgada: Aitor Indart y Carlos de los Ríos en julio de 1996. No obstante la pared fue ascendida en 1906 por H. Spont y J.M. Sansuc, escalando una línea de roca situada más a la vertical de la cumbre.

Características y condiciones: fácil y en buenas condiciones hasta principios de verano. Una alternativa muy elegante para subir a la emblemática cumbre de la "más alta".

Material útil: tascones y algún friend.

LA FORCANADA 2.881 M - CARA NORTE

Punto de partida: Prats de l'Artiga de Lin. 1.450 m. Accesible en coche por carretera asfaltada desde Vielha, tomando la carretera que pasa por el pueblo de Bosots i Es Bordes. No obstante lo normal y habitual es que la carretera esté cerrada desde su parte baja a causa de los aludes, por lo que deberemos contar 1 h y 30' de marcha hasta el lugar donde en verano y finales de primavera llegaríamos sin problema en vehículo.

Aproximación: remontar el barranco de Pois, en dirección Sud, hasta el Estanhon des Pois, situado al pie de la montaña, desde aquí evidente hasta el inicio del corredor norte, siguiendo siempre en dirección sur. Calcular 2 horas y 30 minutos de marcha. En pleno invierno o inicios de primavera también es aconsejable contemplar la aproximación desde el Pla de Besurta, encima del Hospital de Benasque, remontando el largo valle de la Escaleta y traspasando el Coth des Aranesi para descender al pie del corredor. Aproximación bastante más larga (3,30 a 5 h dependiendo de la nieve) pero mucho más segura ante el peligro de aludes.



Descenso: lo más práctico es volver a bajar el corredor norte, si no cabe la alternativa, más larga y más fácil, de seguir la cadena hacia el N-N.O. haca el Coth des Aranesi y desde aquí volver al valle por donde hemos realizado la marcha de aproximación, en dirección E-N.E. Calcular unas 3 horas de la cumbre al punto de partida.

Época aconsejable: para el corredor clásico de enero a junio, para el resto de febrero a abril.

Observaciones: estamos sin duda ante una de las montañas más emblemáticas y bellas de la cordillera.

CORREDOR N.O.

Recorrido/dificultad: 400 metros. Máximo 45º y posible 50º en la salida.

1ª ascensión: Rouyer y Jean Haurillon en 1906

Características y condiciones: clásico, elegante y muy estético corredor de nieve fácil para subir a la bellísima Forcanada. En años excepcionales es practicable hasta en agosto.

Material útil: personal básico

» Tenéis los 4 corredores restantes de la Maladeta en **revistaoxigeno.es**

Ox 106-111 Corredores Maladeta.indd 111 4/23/2013 12:33:22 PM